

DEPARTEMENT  
DES  
**DEUX-SEVRES**



**VILLE DE NIORT**

**EXTRAIT DU REGISTRE DES DELIBERATIONS  
DU CONSEIL MUNICIPAL**

**SEANCE DU 10 MARS 2014**

Conseillers en exercice : 45

Votants : 44

Convocation du Conseil Municipal :  
le 04/03/2014

Affichage du Compte-Rendu Sommaire  
et affichage intégral :  
le 17/03/2014

**Délibération n° D-2014-93**

**Dénomination de voies et espaces publics dans divers secteurs  
de la Ville**

**Président :**

**MADAME GENEVIÈVE GAILLARD**

**Présents :**

Madame Geneviève GAILLARD, Monsieur Pascal DUFORESTEL, Madame Nathalie SEGUIN, Monsieur Amaury BREUILLE, Madame Josiane METAYER, Monsieur Jacques TAPIN, Madame Delphine PAGE, Monsieur Jean-Claude SUREAU, Madame Anne LABBE, Monsieur Christophe POIRIER, Madame Nicole GRAVAT, Monsieur Nicolas MARJAULT, Madame Chantal BARRE, Monsieur Jean-Louis SIMON, Madame Pilar BAUDIN, Monsieur Frank MICHEL, Madame Annie COUTUREAU, Monsieur Alain PIVETEAU, Monsieur Michel GENDREAU, Monsieur Denis THOMMEROT, Madame Annick DEFAYE, Madame Nicole IZORE, Monsieur Hüseyin YILDIZ, Monsieur Jean-Pierre GAILLARD, Monsieur Bernard JOURDAIN, Monsieur Gérard ZABATTA, Monsieur Patrick DELAUNAY, Madame Julie BIRET, Madame Gaëlle MANGIN, Madame Sylvette RIMBAUD, Monsieur Alain BAUDIN, Madame Dominique BOUTIN-GARCIA, Madame Jacqueline LEFEBVRE, Madame Elisabeth BEAUVAIS, Monsieur Marc THEBAULT, Monsieur Jérôme BALOGE, Monsieur Guillaume JUIN, Madame Elsie COLAS, Monsieur Michel PAILLEY, Monsieur Aurélien MANSART, Madame Rose-Marie NIETO, Madame Virginie LEONARD, Monsieur Emmanuel GROLLEAU.

**Secrétaire de séance :** Delphine PAGE

**Excusés ayant donné pouvoir :**

Madame Maryvonne ARDOUIN, ayant donné pouvoir à Monsieur Michel GENDREAU

**Excusés :**

Madame Blanche BAMANA.

**Direction Urbanisme et Action  
Foncière**

**Dénomination de voies et espaces publics dans  
divers secteurs de la Ville**

Monsieur Frank MICHEL, Adjoint au Maire expose :

Mesdames et Messieurs,

Sur proposition de Madame le Maire

Après examen par la commission municipale compétente

Les constructions et opérations nouvelles d'aménagement récemment réalisées dans Niort ou celles qui sont en projet entraînent la création de voies nouvelles ou la modification de rues existantes qu'il convient de dénommer.

Le groupe de travail de dénomination des voies réuni le 25 février 2014 a fait les propositions suivantes :

**Secteur I : rue Jean de la Fontaine / allée Claris de Florian**

L'allée Claris de Florian nécessite d'être prolongée pour desservir l'opération de logements sociaux menée par H.S.D.S.

Ce prolongement s'appellerait : **allée Claris de Florian**.

**Secteur II : rue de Telouze**

Une première tranche d'un lotissement rue de Telouze vient se connecter sur les rues Cabral, Ben Barka, et Lumumba, et comporte plusieurs voies de desserte interne.

- 1) la première voie n'est que le prolongement de la rue EL Mehdi Ben Barka.
- 2) La seconde s'appellerait **rue Geneviève de Gaulle-Anthonioz – 1920 – 2002 – résistante-déportée, militante des droits de l'Homme**.
- 3) La 3ème voie constitue le prolongement de la rue Patrice Lumumba

**Secteur III : Moulin d'Ane / Béguin / Fallet**

Une opération d'aménagement pour du logement comprend plusieurs voies la reliant aux rues Maurice Béguin et Moulin d'Ane.

- 1) la première voie constitue le prolongement de l'amorce de la rue René Fallet, entre les rues Maurice Béguin et Moulin d'Ane.
- 2) La 2ème voie, entre la rue René Fallet prolongée et la rue du Moulin d'Ane, s'intitulerait : **rue Pierre Brossolette – 1903 – 1944, journaliste, homme politique, héros de la Résistance**.
- 3) La 3ème voie, reliant la précédente à la rue René Fallet prolongée, porterait le nom de : **rue Olga Bancic – 1912 – 1944 - résistante FPT-MOI, membre du groupe Manouchian**

**Secteur IV : rue de l'aérodrome / route de Bellevue**

Un lotissement est en cours d'aménagement entre la route de Bellevue et la rue I. Joliot-Curie, le long de la rue de l'aérodrome.

Sa voie de desserte interne s'appellerait : **rue Danielle CASANOVA – 1909 – 1943 résistante, morte en déportation à Auschwitz.**

Secteur V : vallée du Lambon

Un lotisseur prévoit à l'extrémité de l'impasse la vallée du Lambon de réaliser une opération de 4 lots. Il y a lieu de prolonger cette impasse jusqu'à la desserte des 4 lots.

Secteur VI – Allée J. Coulais

Les plaques installées portent par erreur la mention « peintre-dessinateur ». Il y a lieu de rectifier et de mentionner « artiste-peintre ».

Secteur VII – Secteur rue Montaigne

La rue Montaigne comporte un appendice qui est mal identifié, peut prêter à confusion pour certaines personnes et/ou services de secours et n'est pas reconnu sur GPS.

Afin de supprimer de tels inconvénients et pour satisfaire à la demande des riverains cet appendice serait distinct de l'actuelle rue Montaigne, comporterait sa propre numérotation de voirie et s'appellerait : **Impasse Montaigne,**

Il est demandé au Conseil municipal de bien vouloir :

- approuver les dénominations.

**LE CONSEIL  
ADOPTE**

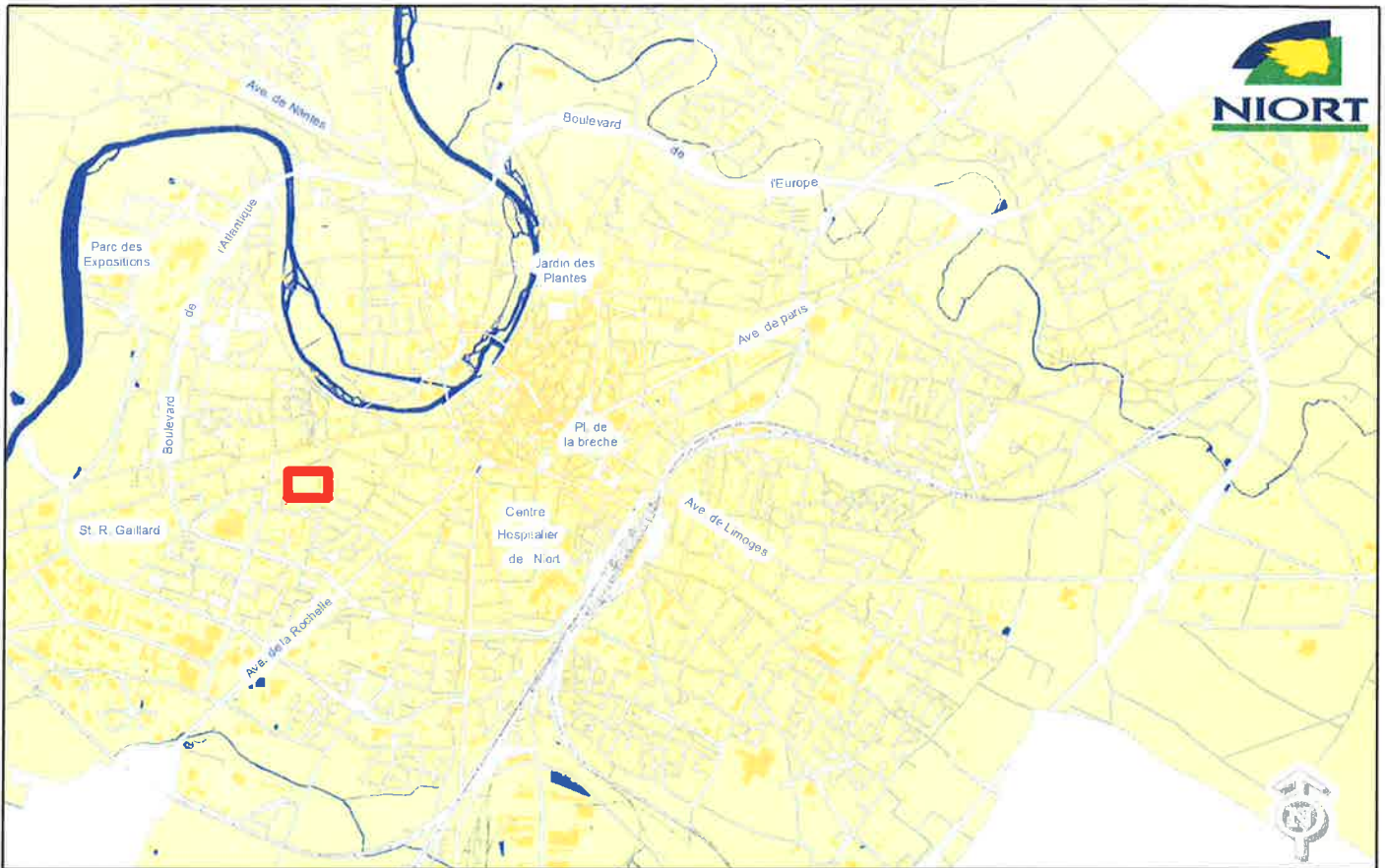
Pour :	44
Contre :	0
Abstention :	0
Non participé :	0
Excusé :	1

Pour Madame le Maire de Niort,  
**Geneviève GAILLARD**  
L'Adjoint délégué

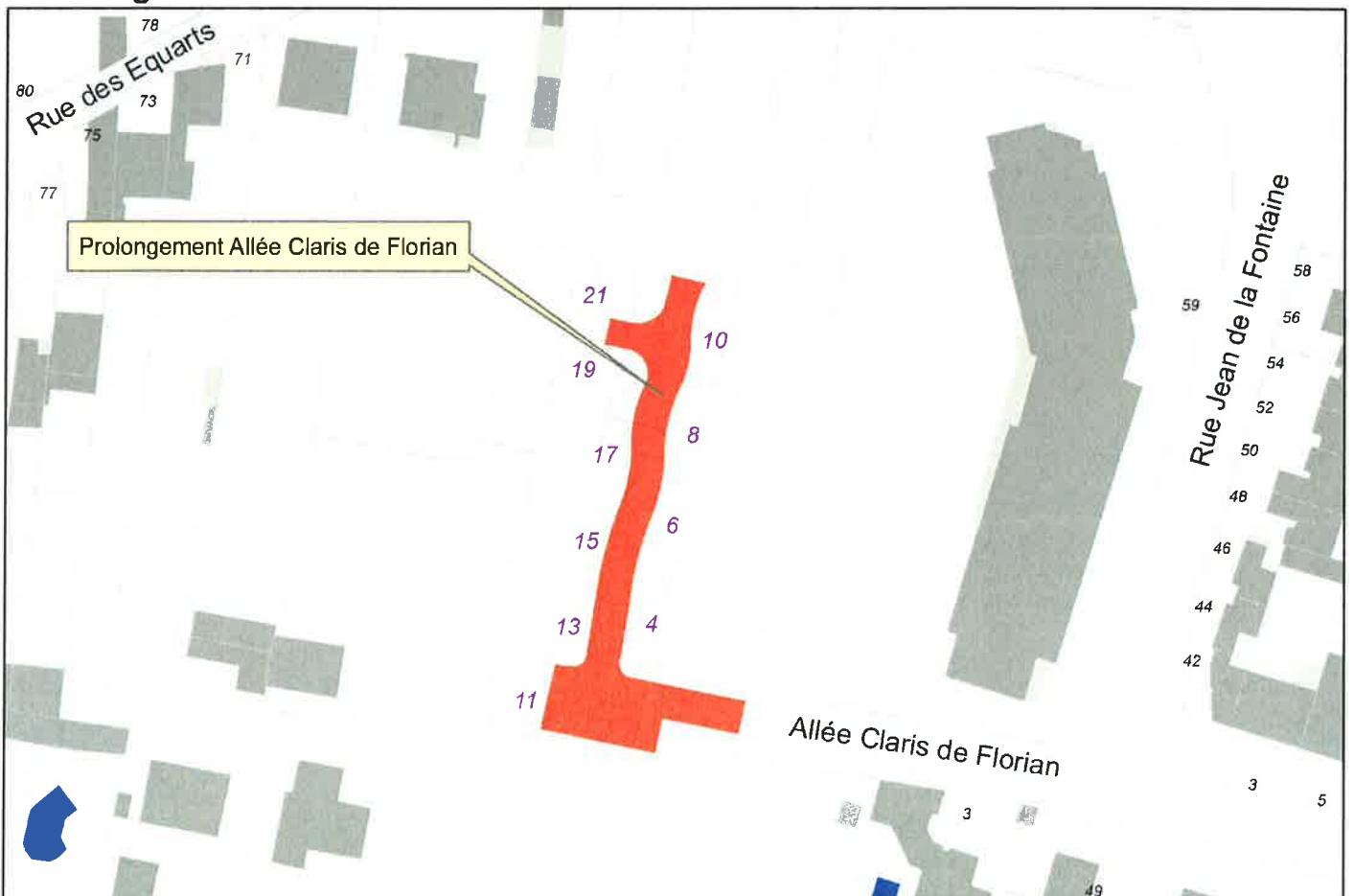
Signé

Frank MICHEL

# PLAN DE SITUATION

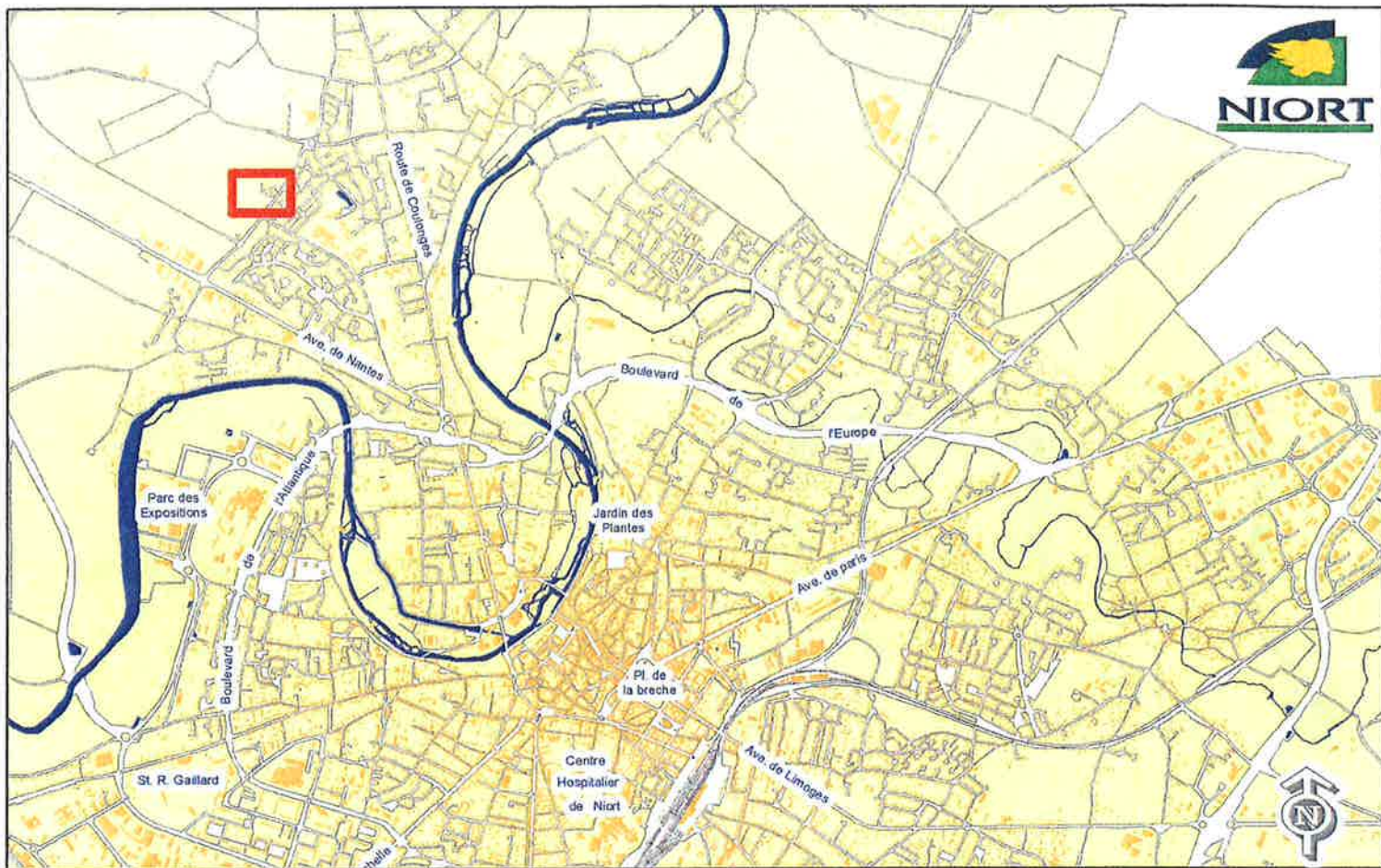


## Prolongement Allée Claris de Florian

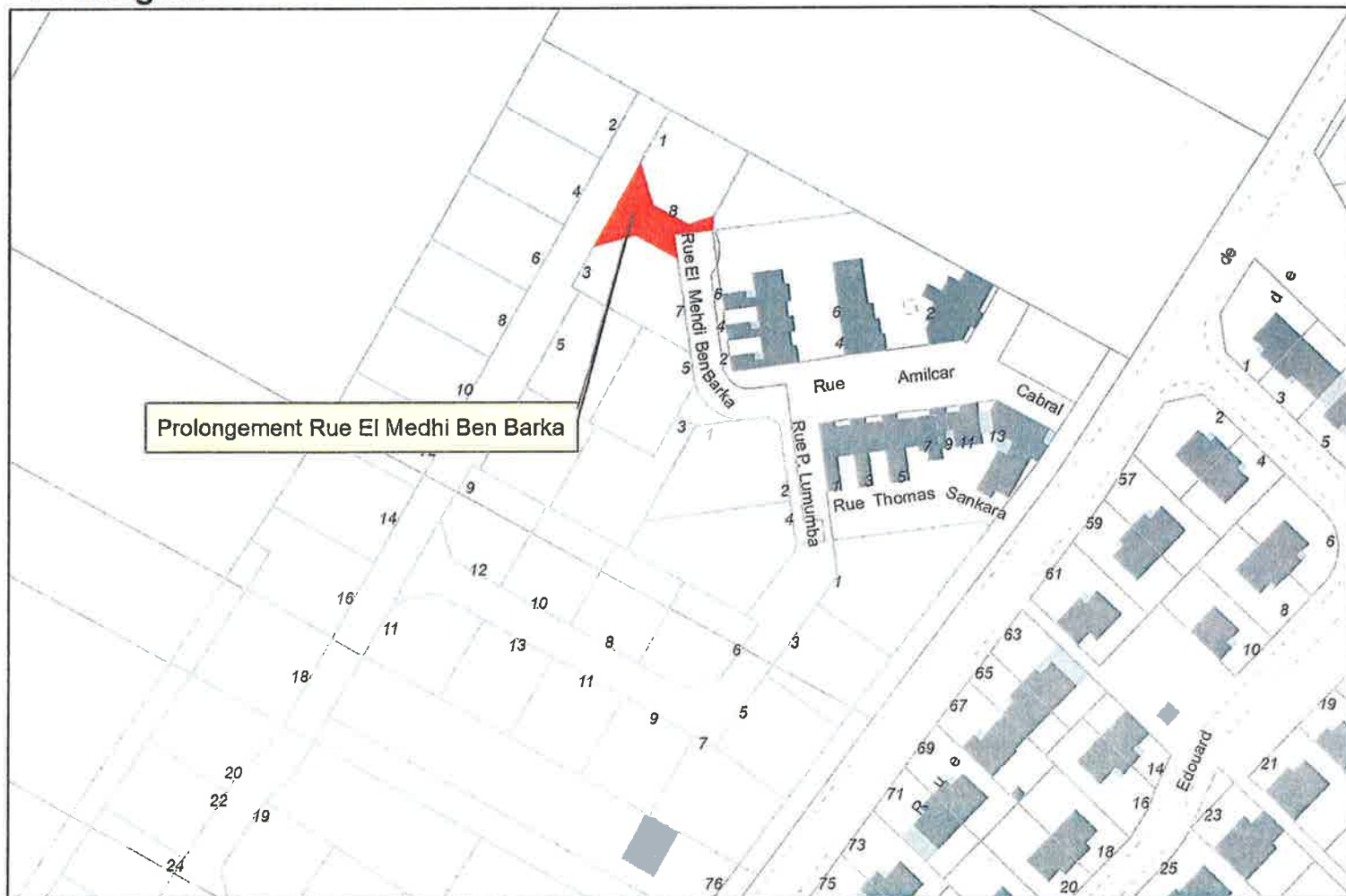




# PLAN DE SITUATION

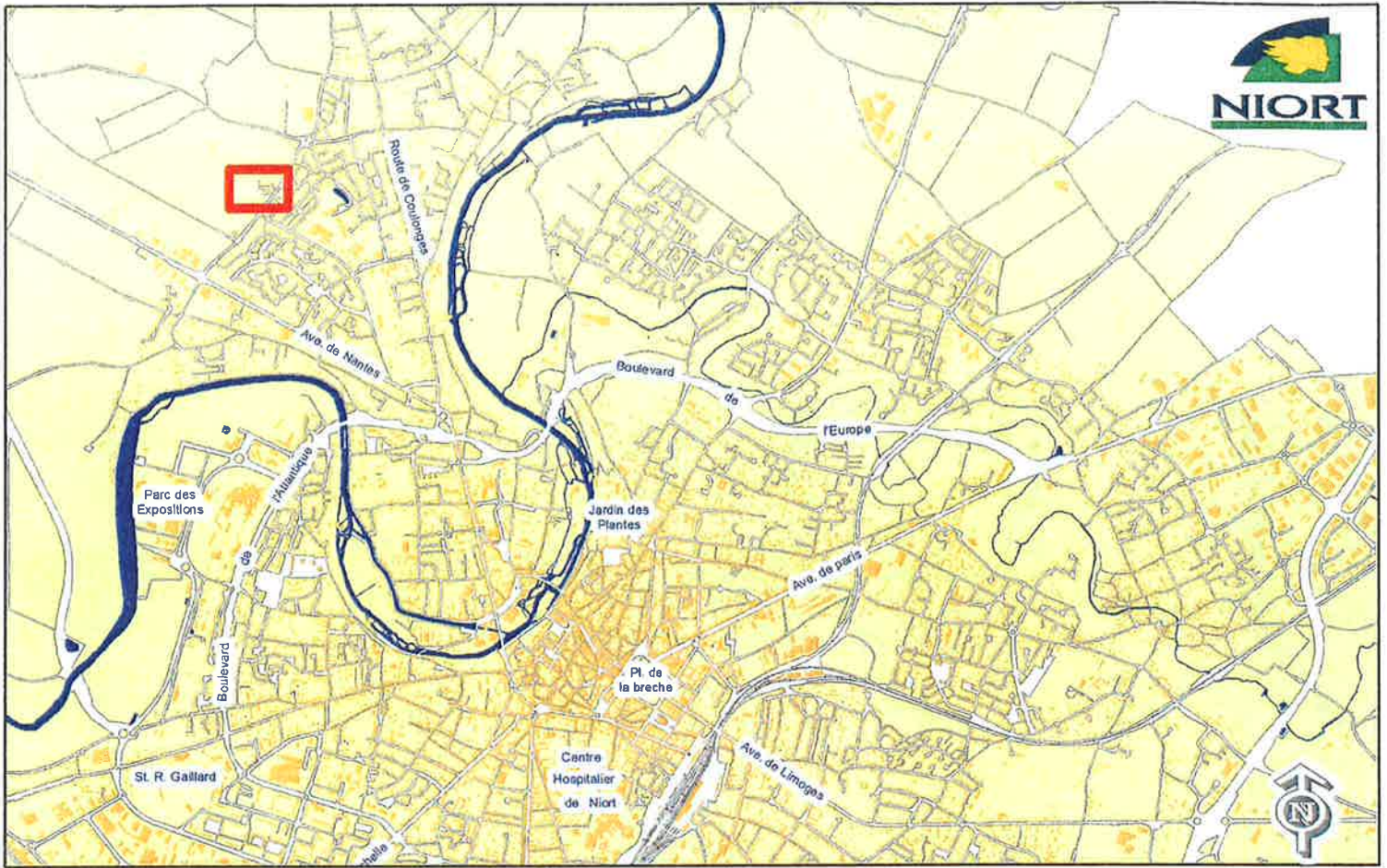


## Prolongement Rue El Medhi Ben Barka





# PLAN DE SITUATION

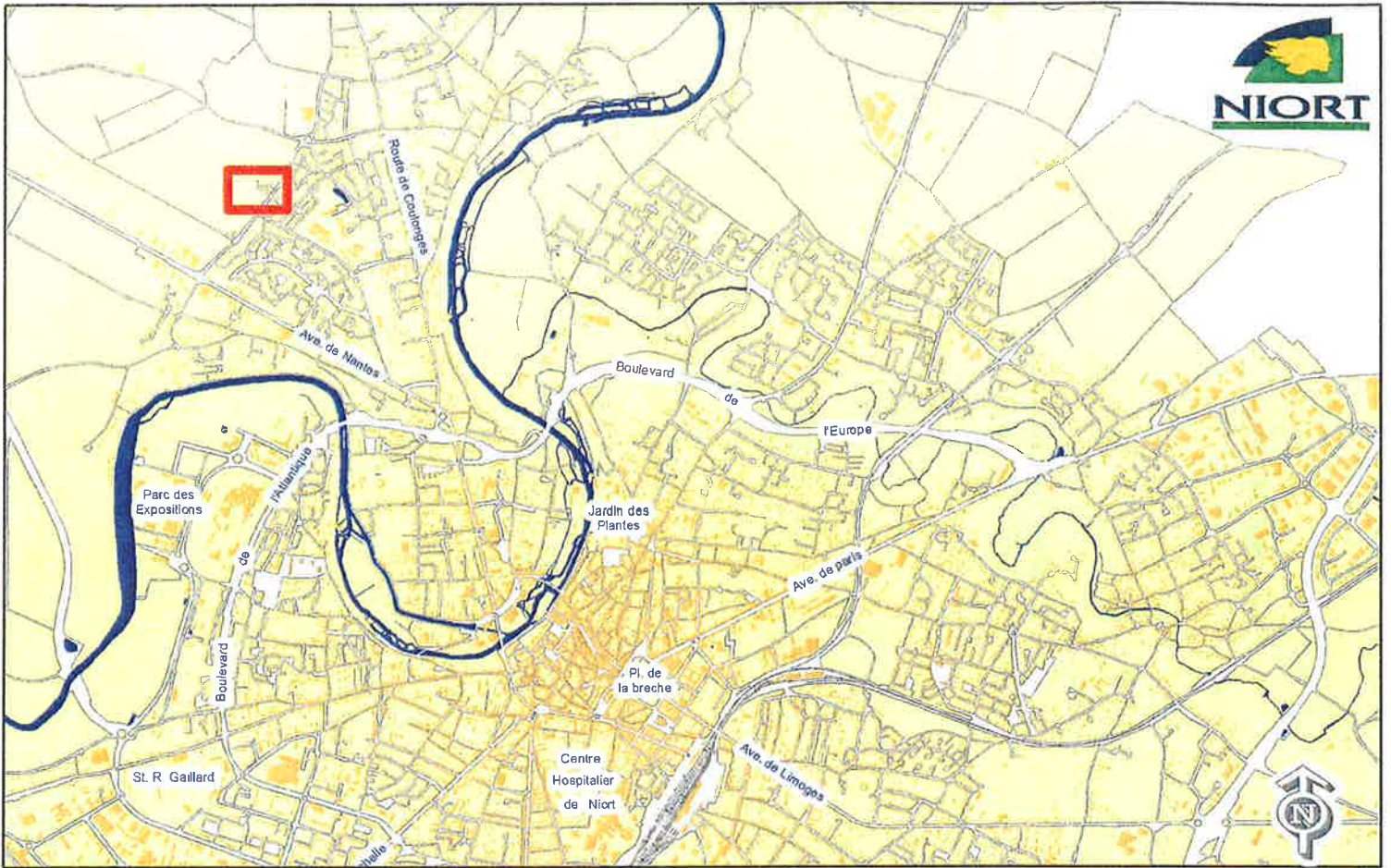


## Voie nouvelle Telouze

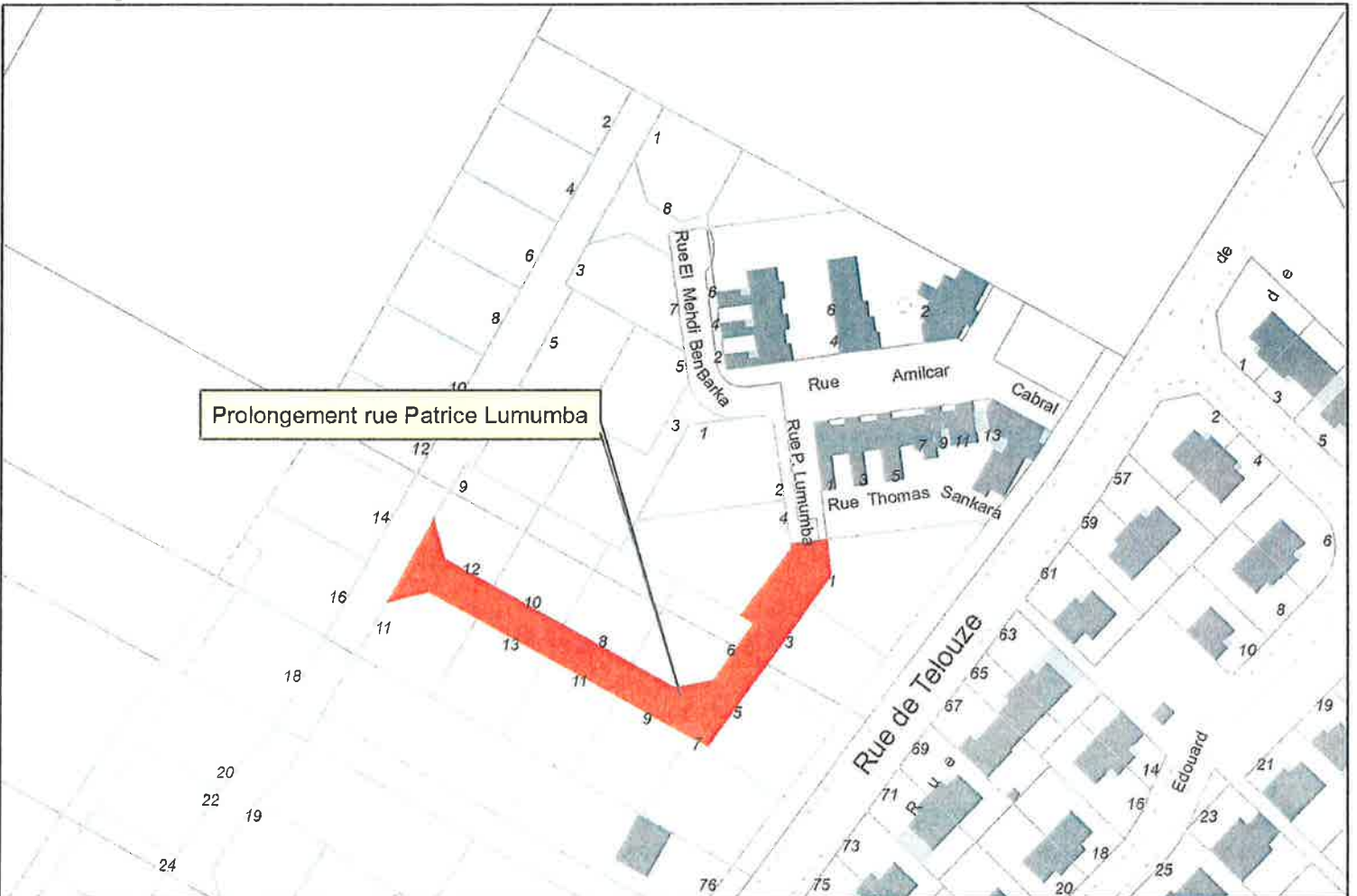




# PLAN DE SITUATION

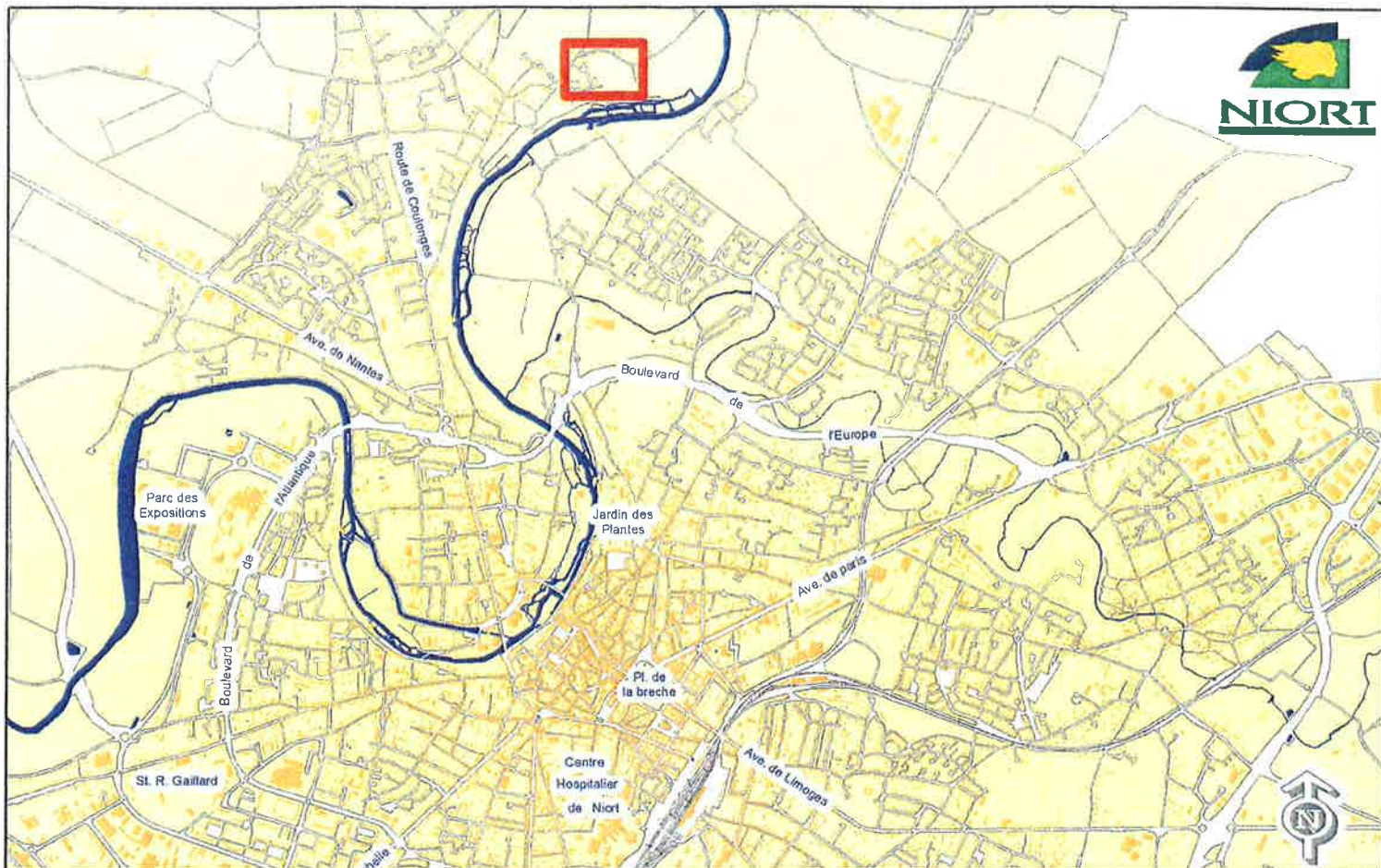


## Prolongement rue Patrice Lumumba

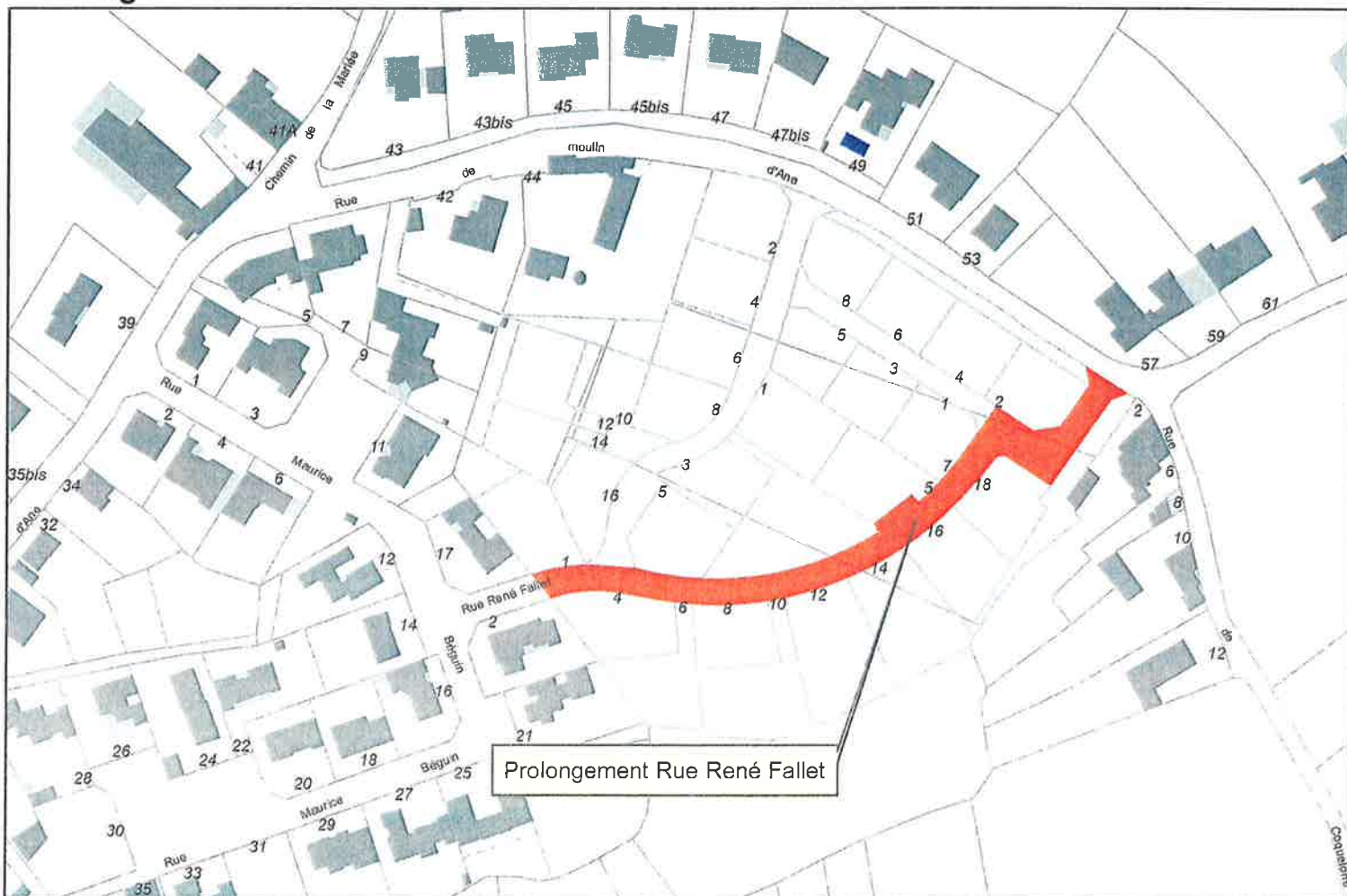




# PLAN DE SITUATION

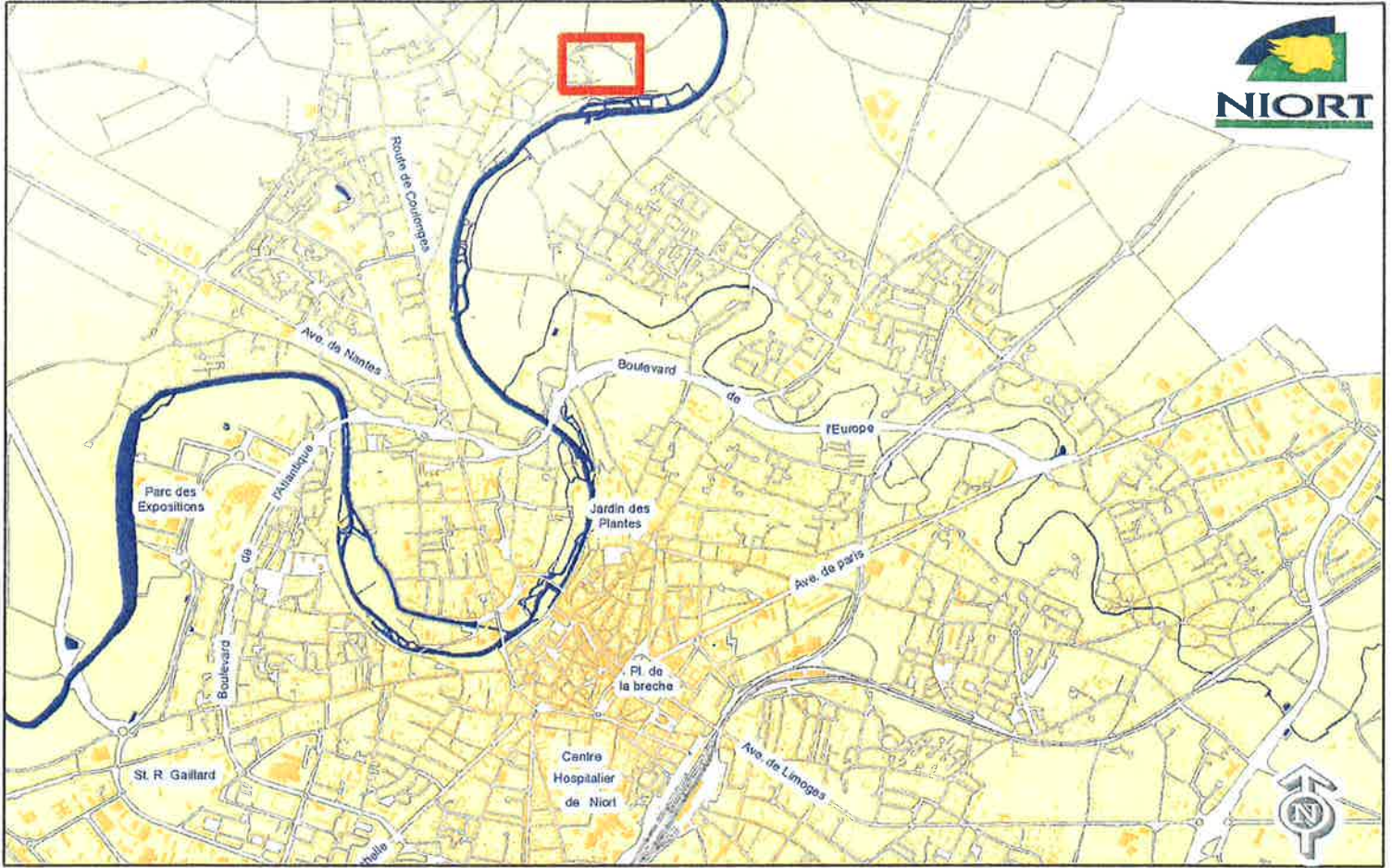


## Prolongement Rue René Fallet

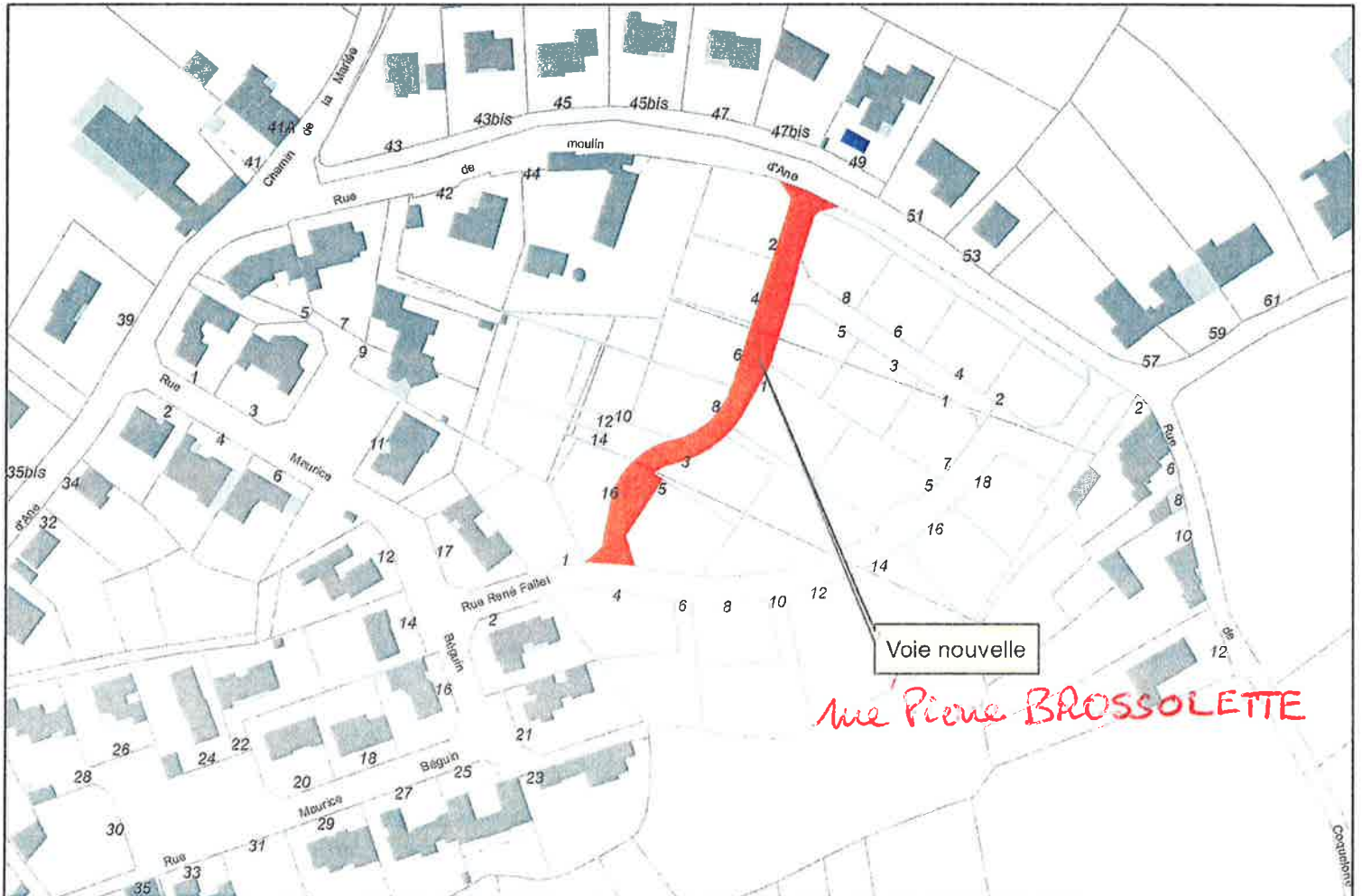




# PLAN DE SITUATION

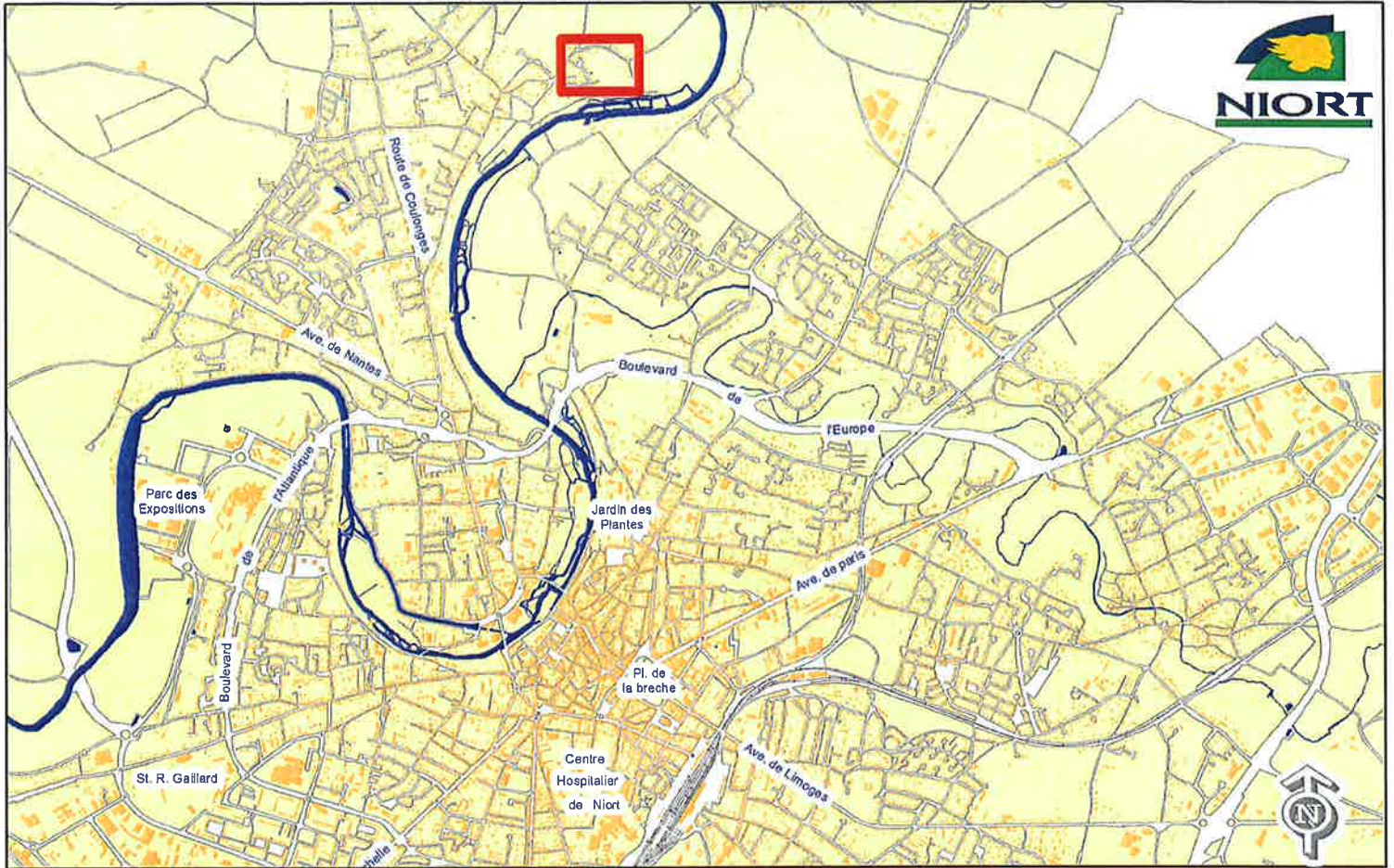


## Voie nouvelle 2 "Les Hauts de Coquelone"

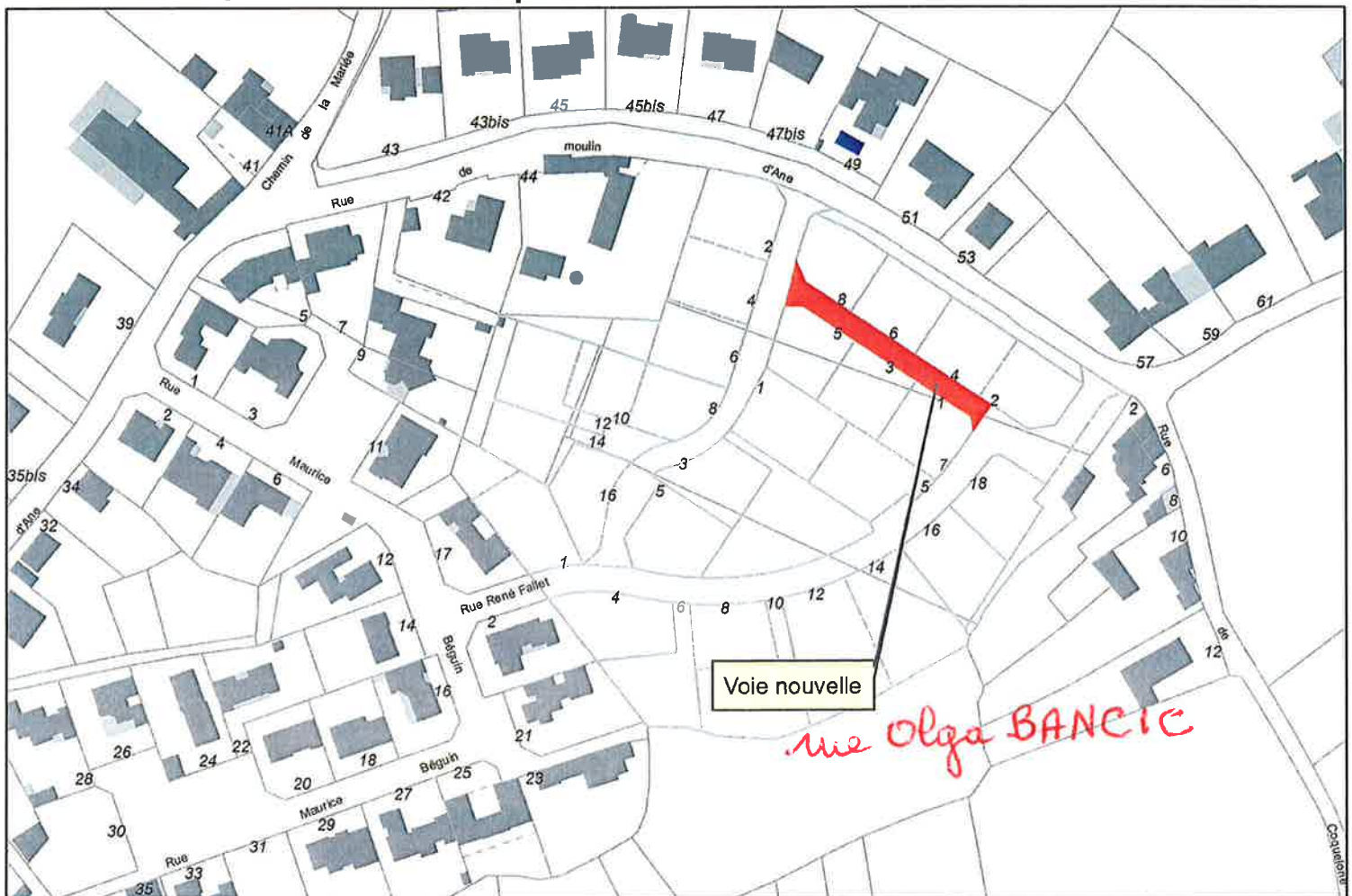




# PLAN DE SITUATION

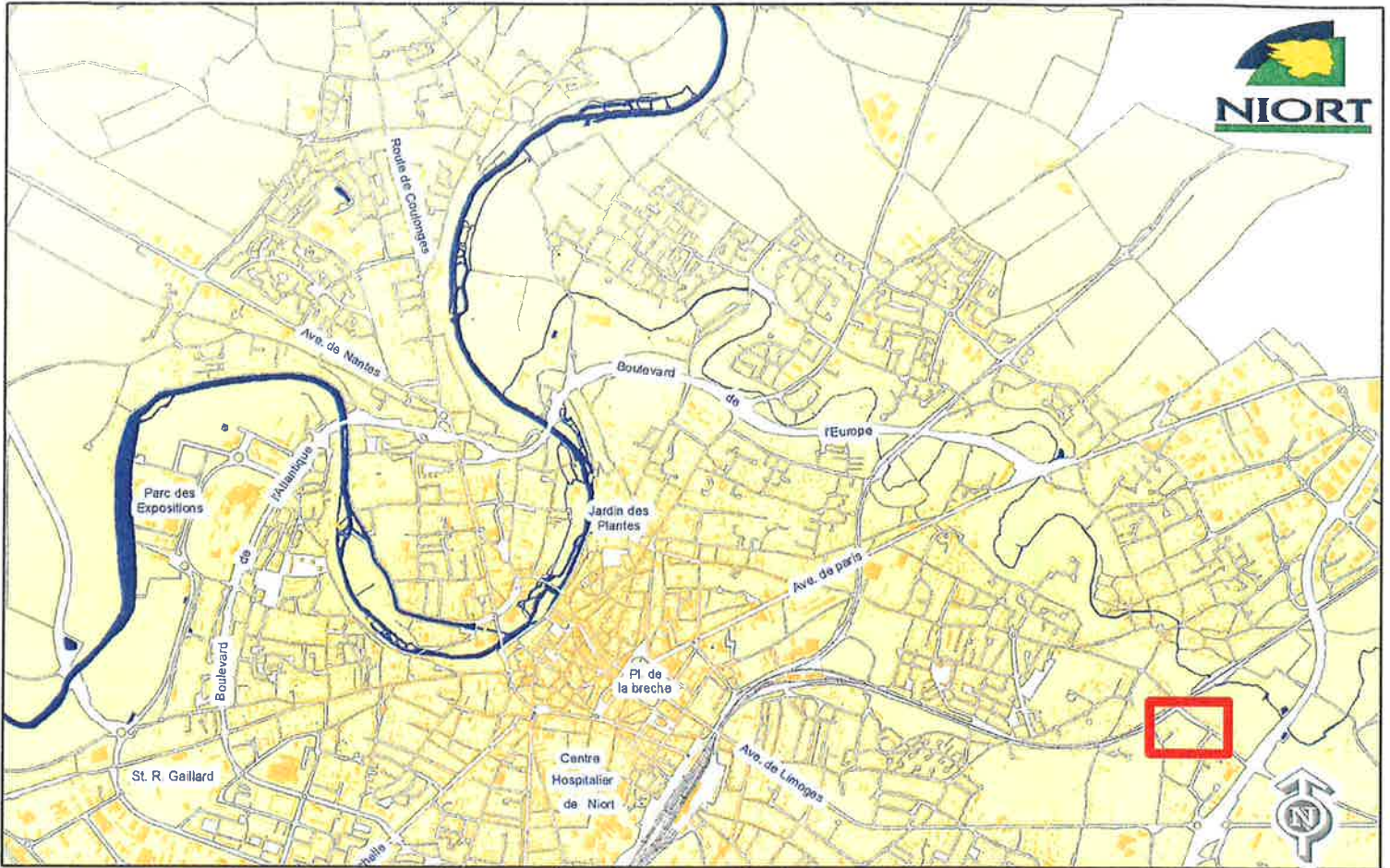


## Voie nouvelle<sup>3</sup> "Les Hauts de Coquelone"

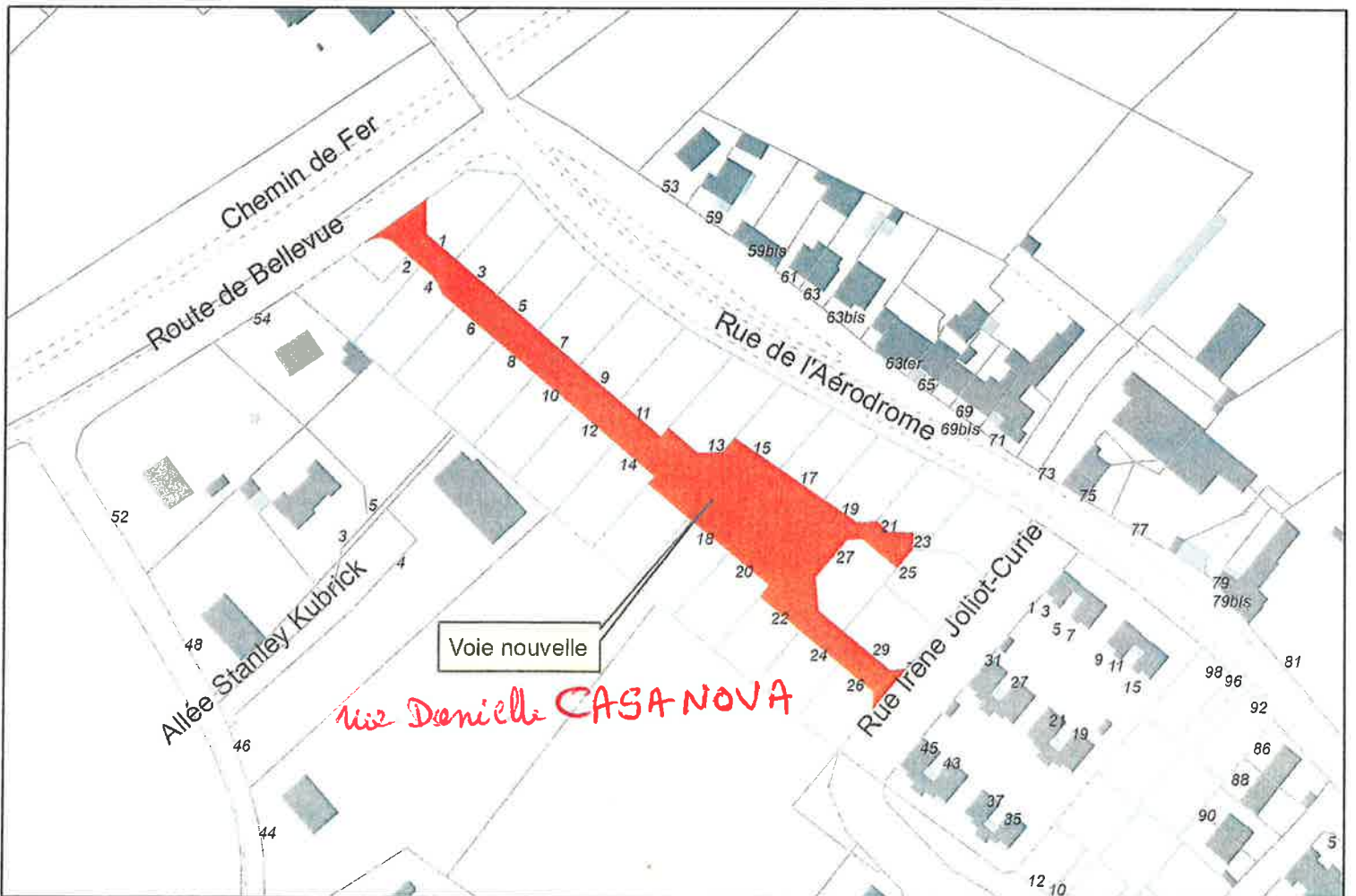




# PLAN DE SITUATION

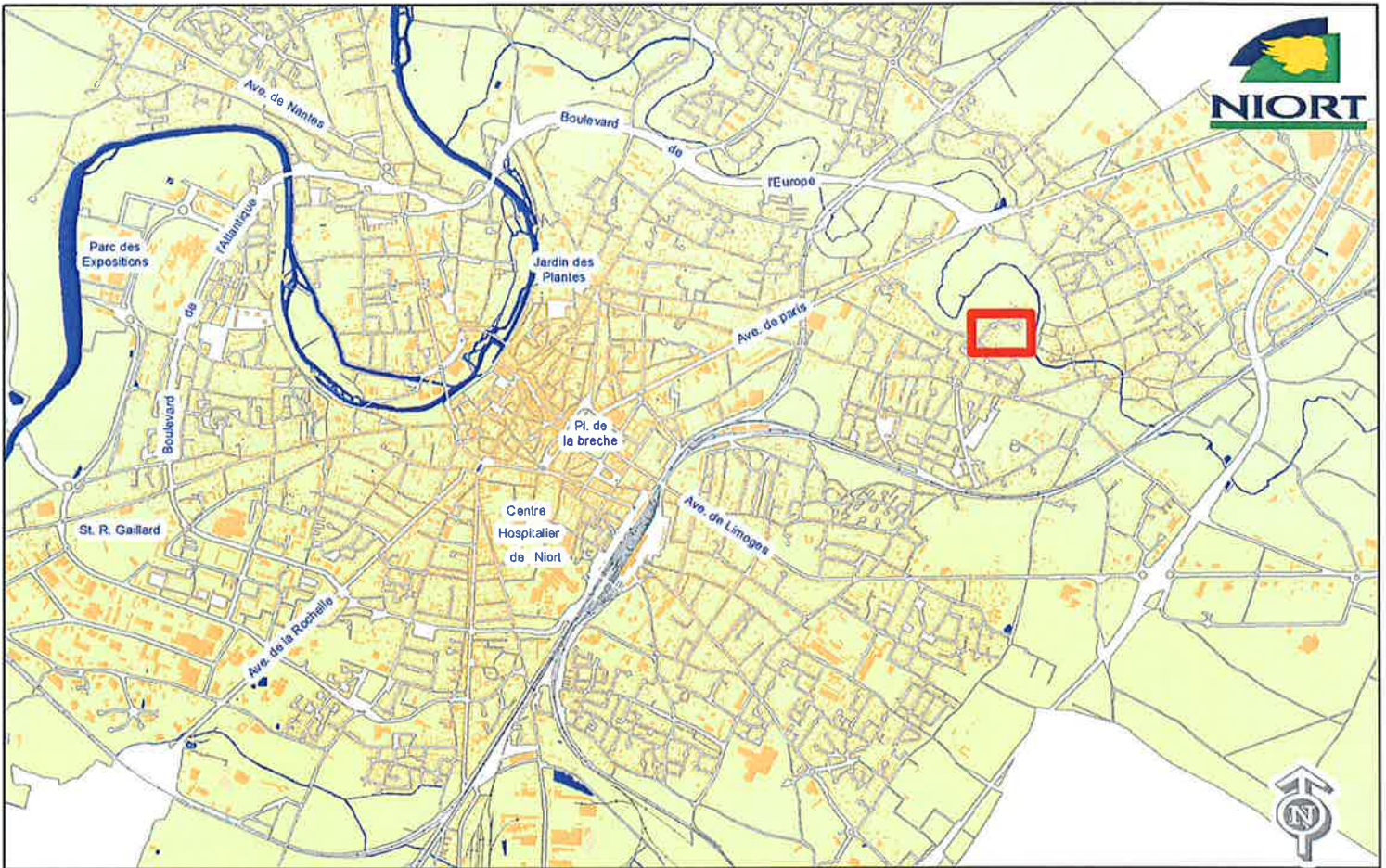


## Voie Nouvelle "Les Hauts de Souché"

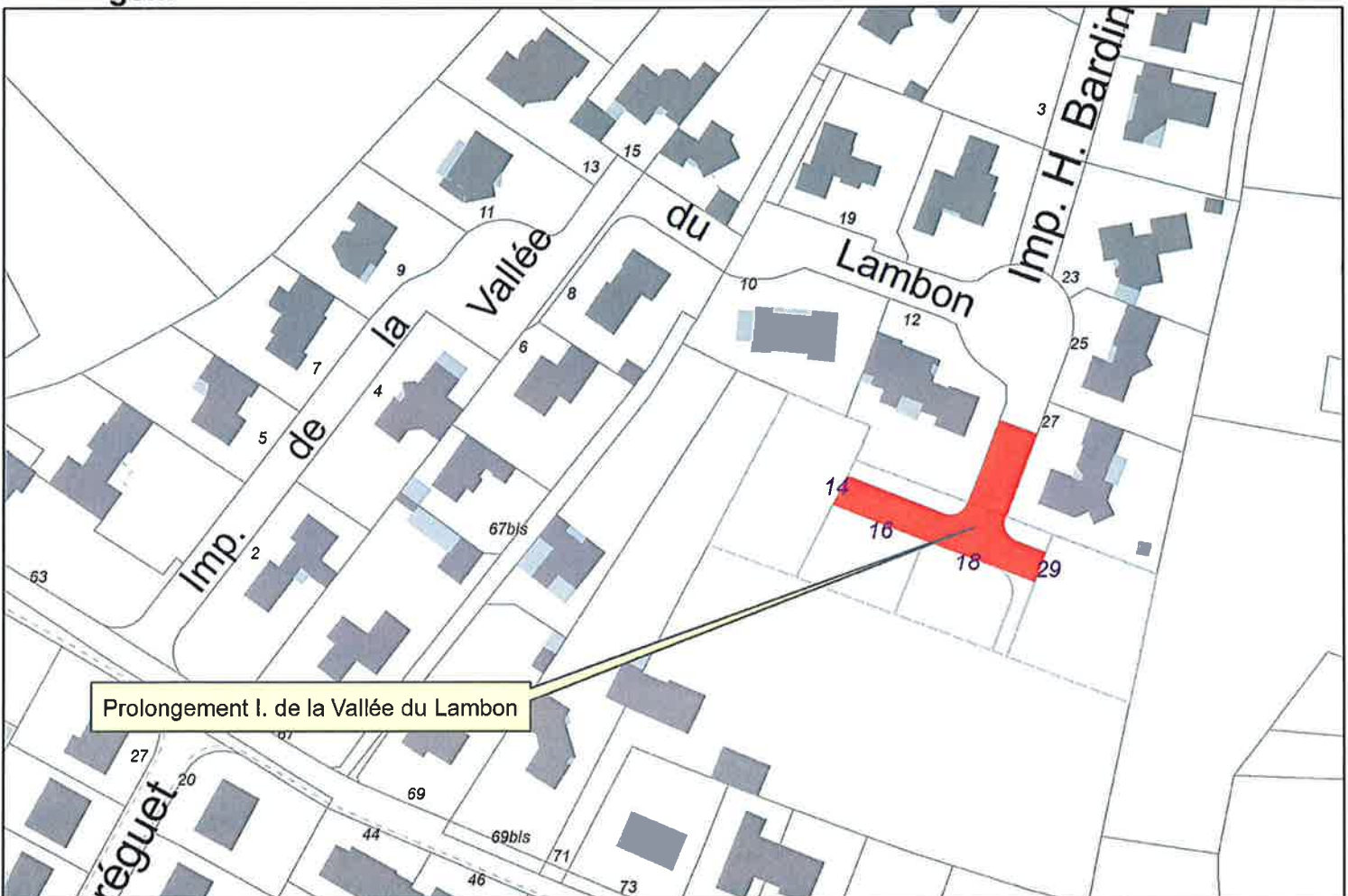




# PLAN DE SITUATION

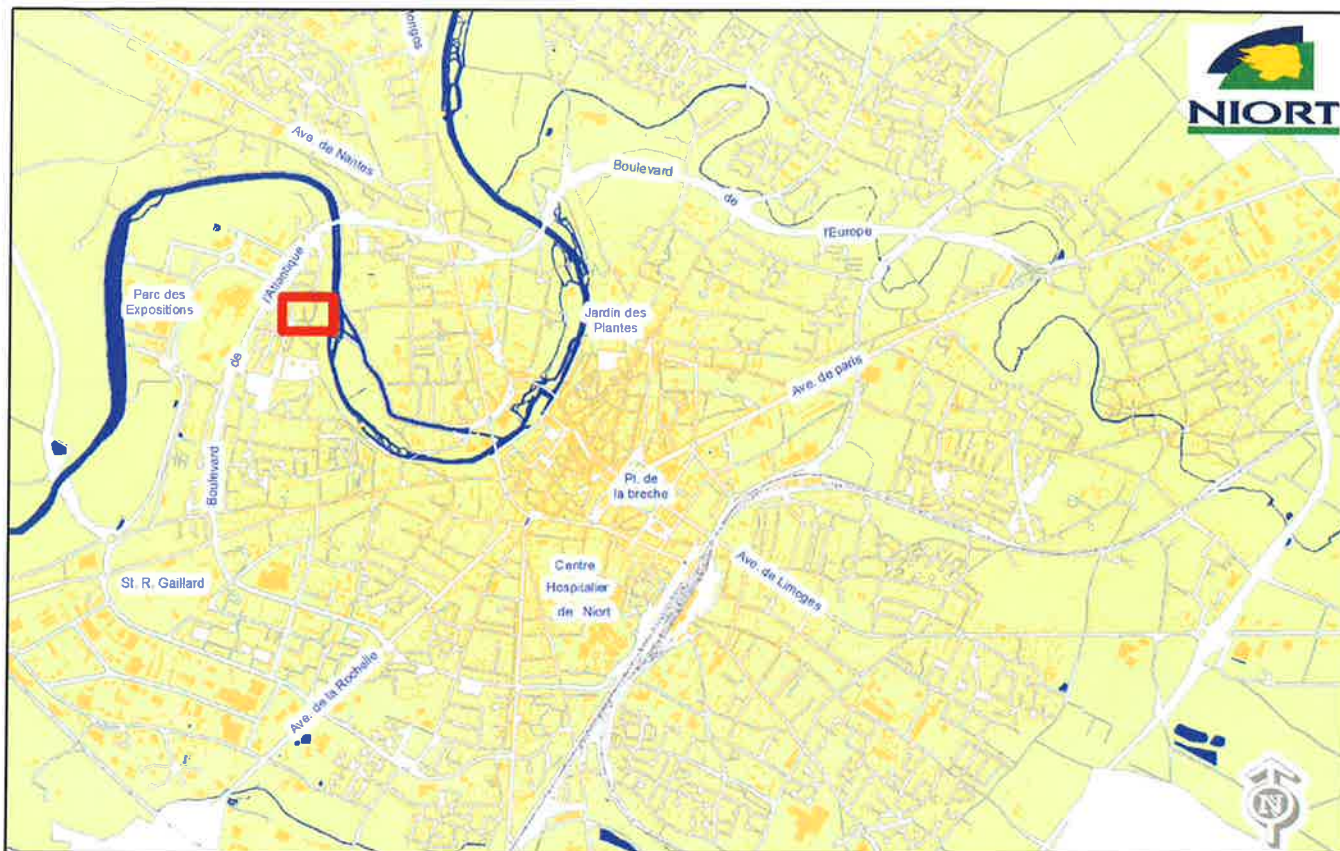


## Prolongement I. de la Vallée du Lambon





## PLAN DE SITUATION



### Rue Montaigne

